



maps for getting lost VOLUME ONE

Photographs by John Ryan Brubaker



maps for getting lost NUMBER ONE

Brussels, Belgium 2012





Bienvenue à l'Arrière pays

En Apéro! Et Le dessert...

* Sangria 3,6
à Mojito, Tequila Sunrise 7,5 Café paseron! 7,50










DE RETOUR


A ± 15h

0476/392428






PANNONEAU







12 avenue de ou

03/05/2001

typisch woongebied / gebied van gewestelijk belang (G.G.B.) nr 12 Louizalaan / gebied van culturele, historische, esthetische waarde of voor stadsverfraaiing (g.c.h.e.w.s.)

Hoofdmotief van het onderzoek afwijkingen aan de (verordenende) voorschriften van de gewestelijke stedenbouwkundige verordening en van het bouwreglement met betrekking tot de inplanting / het volume / de esthetische aard (volgens de voorschriften van het Brussels Wetboek van Ruimtelijke Ordening (B.W.R.O.)) / aantasting van het binnenterrein van het huizenblok / wijziging van de stedenbouwkundige kenmerken / handelingen en werken in het gebied van gewestelijk belang (volgens de voorschriften van het G.B.P.)

Het openbaar onderzoek vindt plaats van 10/02/2012 tot 24/02/2012.

Tijdens de hele duur van het openbaar onderzoek kan het volledige dossier van de aanvraag op het Departement Stedenbouw (Administratief Centrum, 10^e verdieping / Bureau 001 worden geraadpleegd.

Van maandag tot vrijdag, tussen 9 uur en 12 uur 's ochtends en op donderdag, tussen 16 uur en 18 uur (tussen 18 uur en 20 uur enkel op afspraak).

Technische uitleg over het dossier kan slechts worden bekomen op dinsdag en donderdag, 's morgens van 9 uur 30 tot 12 uur 30 of na telefonische afspraak op het nr 02 279 29 29 (stedenbouw - milieu).

De opmerkingen en bezwaren over het dossier kunnen worden gericht schriftelijk tot het College van Burgemeester en Schepenen, op het volgende adres: Secretariaat van de Overlegcommissie Departement Stedenbouw van de Stad Brussel, Anspachlaan, 6 te 1000 Brussel, uiterlijk op 24/02/2012.

Tijdens het openbaar onderzoek kan elke aanvraag bij de daartoe aangewezen beambte in het Administratief Centrum, elke werkdag, van 9 uur 30 tot 12 uur 30, per e-mail naar volgende adres: Overlegcommissie Stedenbouw@brucity.be

Tijdens het openbaar onderzoek kan elke aanvraag opmerkingen en/of klachten laten gelden en/of schriftelijk verzoeken aan het College van Burgemeester en Schepenen gehoord te worden door de Overlegcommissie.

De vergadering van de Overlegcommissie vindt plaats op 06/03/2012 in het Administratief Centrum van de Stad Brussel, Anspachlaan, 6 - 1000 Brussel (tel. 02 279 29 29) op een nog nader te bepalen tijdstip.

De volgorde van behandeling van het dossier in de overlegcommissie wordt aangekondigd op de website van de gemeente of is 15 dagen vóór de zitting van de commissie op aanvraag beschikbaar op de gemeentelijke dienst voor stedenbouw.

Te Brussel, 26/11/2012

Vanwege het College,
De Stadssecretaris,
Luc SYMOENS.

De Burgemeester,
Freddy THELEMANS.

Brussels Hoofdstedelijk Gewest
STAD BRUSSEL
www.brussel.be

43G/11
ART.175

BERICHT VAN OPENBAAR ONDERZOEK

Aanvraag om
STEDENBOUWKUNDIGE VERGUNNING

Het volgende project wordt aan openbaar onderzoek onderworpen. Deze aanvraag houdt geen bodem in van de Stad aangezien dit dossier

Adres van het goed: GOOTSTRAAT 17

Identiteit van de aanvrager: M. de Valensart
Schoenhaeckers Claude

Onderwerp van de aanvraag (aard van de hoofdactiviteit):
verbouwen van een ééngezinswoning

Gebied:
gewestelijk bestemmingsplan (G.B.P.) aangenomen bij B.W.R.O. van 03/05/2001:

typisch woongebied / gebied van culturele, historische, esthetische waarde of voor stadsverfraaiing (g.c.h.e.w.s.)
bijzonder bestemmingsplan (B.B.P.) nr 80-05

Hoofdmotief van het onderzoek:
aantasting van het binnenterrein van het huizenblok (volgens de voorschriften van het G.B.P.)

Het openbaar onderzoek vindt plaats van 10/02/2012 tot 24/02/2012.

Tijdens de hele duur van het openbaar onderzoek kan het volledige dossier van de aanvraag op het Departement Stedenbouw (Administratief Centrum, 10^e verdieping / bureau 001) worden geraadpleegd.

Van maandag tot vrijdag, tussen 9 uur en 12 uur 's ochtends en op donderdag, tussen 16 uur en 18 uur (tussen 18 uur en 20 uur enkel op afspraak).

d'affectation du sol (P.R.A.S.) adopté le 03/05/2001.

à prédominance résidentielle.

aux prescriptions (réglementaires) d'urbanisme pour ce qui concerne le volume / l'esthétique (suivant les prescriptions du P.R.A.S.) / modification des caractéristiques urbanistiques (suivant les prescriptions du P.R.A.S.)

La durée de l'enquête publique, peut être consulté au Département d'Urbanisme, 10^e étage / bureau 001.

entre 8 heures 30 et 12 heures 30 et 16 heures et 18 heures (entre 18 heures et 20 heures uniquement sur demande).

Techniques concernant le dossier que les mardi et jeudi matin de 9 heures 30 à 12 heures 30 sur rendez-vous pris par téléphone (urbanisme - environnement).

et réclamations au sujet du dossier.

Collège des Bourgmestre et Echevins de la Commission de concertation d'Urbanisme de la Ville de Bruxelles, 1000 Bruxelles, au plus tard le 24/02/2012.

pendant l'enquête publique, pendant l'enquête publique, né à cet effet au Centre Administratif de la Ville de Bruxelles, entre 8 heures 30 et 12 heures 30.

adresse suivante:
Concertation.Urbanisme@brucity.be

de l'enquête publique, toute proposition ou réclamation, à adresser à la Commission de concertation d'Urbanisme de la Ville de Bruxelles, Centre Administratif de la Ville de Bruxelles (tel. 02 279 29 29) et à l'adresse suivante:
Concertation.Urbanisme@brucity.be

de l'enquête publique, toute proposition ou réclamation, à adresser à la Commission de concertation d'Urbanisme de la Ville de Bruxelles, Centre Administratif de la Ville de Bruxelles (tel. 02 279 29 29) et à l'adresse suivante:
Concertation.Urbanisme@brucity.be

11/06/2011

Le Bourgmestre,
Freddy THELEMANS.

Ruizelles-Capitale
RUXELLES

INQUÊTE PUBLIQUE

D'URBANISME

AV. DE L'URUGUAY, 5

Société Anonyme Immobilière

ion et extension d'une maison

d'affectation du sol (P.R.A.S.) adopté le 03/05/2001.

à prédominance résidentielle.

aux prescriptions (réglementaires) d'urbanisme pour ce qui concerne le volume / l'esthétique (suivant les prescriptions du P.R.A.S.) / modification des caractéristiques urbanistiques (suivant les prescriptions du P.R.A.S.)

La durée de l'enquête publique, peut être consulté au Département d'Urbanisme, 10^e étage / bureau 001.

entre 8 heures 30 et 12 heures 30 et 16 heures et 18 heures (entre 18 heures et 20 heures uniquement sur demande).

Techniques concernant le dossier que les mardi et jeudi matin de 9 heures 30 à 12 heures 30 sur rendez-vous pris par téléphone (urbanisme - environnement).

et réclamations au sujet du dossier.

Collège des Bourgmestre et Echevins de la Commission de concertation d'Urbanisme de la Ville de Bruxelles, 1000 Bruxelles, au plus tard le 24/02/2012.

pendant l'enquête publique, pendant l'enquête publique, né à cet effet au Centre Administratif de la Ville de Bruxelles, entre 8 heures 30 et 12 heures 30.

adresse suivante:
Concertation.Urbanisme@brucity.be

de l'enquête publique, toute proposition ou réclamation, à adresser à la Commission de concertation d'Urbanisme de la Ville de Bruxelles, Centre Administratif de la Ville de Bruxelles (tel. 02 279 29 29) et à l'adresse suivante:
Concertation.Urbanisme@brucity.be

per l'article 770 du Code Civil et les articles 1 et 2 de l'Arrêté Royal du 16.07.1948, trois fois de trois mois en trois mois, à la Maison communale de l'Etat de naissance du débiteur, à la Maison communale du dernier domicile du débiteur, ainsi qu'au greffe du Tribunal de première instance de Bruxelles, outre les mêmes publications dans les mêmes délais et par trois fois, dans le Moniteur Belge, et à dit que la règle prescrite de la succession est confiée à l'Etat Belge, en la personne de Monsieur le Ministre des Finances.

Wetboek en artikelen 1 en 2 van de Koninklijke Decreet van 16.07.1948, drie maanden, op het Gemeentehuis van de geboorteplaats van de schuldenaar, op het Gemeentehuis van de laatste woonplaats van de schuldenaar, eveneens te Brussel en te Brussel, drie maal binnen de zelfde termijn en te Brussel en te Brussel, drie maal binnen de zelfde termijn, in het Belgisch Staatsblad, en te Brussel, eveneens aan de Belgische persoon van de Heer Minister van Financiën.

Pour extrait conforme, le 22 septembre 2011.

Voor eenheidsnotitie op 22 september 2011.

Walter Cailliau
Xavier Cailliau
Elsie van der Meer
Henry Cailliau

Walter CAILLIAU - Xavier CAILLIAU
gereguleerder van de successie - Notaris de justitie
Molken 67-71, avenue de Mair
Brussel - 1200 - Bruxelles

Kantoor open van 14 uur 17 uur tel: 02/770.44.33 fax: 02/770.28.21 site: 407-409400-10

Mission des Finances
Direction des Revenus Domestiques
Rue de la Régence 54
Bruxelles

Publicatie prescrite par l'article 770 du Code Civil

BUYST Adriaan
advocaat à Paris/France le 28/07/1920
domicilié à Bruxelles
Avenue de l'Empire 194611
Molde(s) à Bruxelles le 02/12/2002
sans laisser de successeur connus.

Mission des Finances
Twee onderzaken van de Regeering
Brussel

Bekendmaking voorgeschreven van het Burgerlijk Wetboek

BUYST Adriaan
advocaat à Paris/France le 28/07/1920
domicilié à Bruxelles
Avenue de l'Empire 194611
Molde(s) à Bruxelles le 02/12/2002
sans laisser de successeur connus.

Avant de statuer sur la demande de l'Administration de la T.V.A., de l'Engagement et des Domaines, tendant à obtenir en son de l'Etat l'aveu en possession de la succession, le Tribunal de première instance de Bruxelles, par la chambre de conseil de la 12^{ème} chambre par ordonnance en date du 12/04/2011, a ordonné les publications prescrites par l'article 770 du Code Civil et les articles 1 et 2 de l'Arrêté Royal du 16.07.1948, trois fois de trois mois en trois mois, à la Maison communale de l'Etat de naissance du débiteur, à la Maison communale du dernier domicile du débiteur, ainsi qu'au greffe du Tribunal de première instance de Bruxelles, outre les mêmes publications dans les mêmes délais et par trois fois, dans le Moniteur Belge, et à dit que la règle prescrite de la succession est confiée à l'Etat Belge, en la personne de Monsieur le Ministre des Finances.

Alvorens te beslissen over de Administratie van de T.V.A., de Engagements, en van de Staat, te Brussel, van de nalatenschap, heeft de 12^{de} Kamer van de Raadkamer van Brussel bij bevelschrift in datum de bekendmakingen en voorgeschreven bij artikel 770 van het Wetboek en artikelen 1 en 2 van de Koninklijke Decreet van 16.07.1948, drie maanden, op het Gemeentehuis van de geboorteplaats van de schuldenaar, op het Gemeentehuis van de laatste woonplaats van de schuldenaar, eveneens te Brussel en te Brussel, drie maal binnen de zelfde termijn, in het Belgisch Staatsblad, en te Brussel, eveneens aan de Belgische persoon van de Heer Minister van Financiën.

Pour extrait conforme, le 28 septembre 2011.

Voor eenheidsnotitie op 28 september 2011.

OERT VAN KERCKHOVEN
Notaris de justitie

OERT VAN KERCKHOVEN
Notaris de justitie

Walter Cailliau
Xavier Cailliau
Elsie van der Meer
Henry Cailliau

Walter CAILLIAU - Xavier CAILLIAU
gereguleerder van de successie - Notaris de justitie
Molken 67-71, avenue de Mair
Brussel - 1200 - Bruxelles

Kantoor open van 14 uur 17 uur tel: 02/770.44.33 fax: 02/770.28.21 site: 407-409400-10

Mission des Finances
Direction des Revenus Domestiques
Rue de la Régence 54
Bruxelles

Publicatie prescrite par l'article 770 du Code Civil


Mission des Finances
Twee onderzaken van de Regeering
Brussel

Bekendmaking voorgeschreven van het Burgerlijk Wetboek






















These images were made during a walk
of 8.75 kilometers on February 11th, 2012.


The route was determined by a search for examples
of impermanence in each one-hundred meter
square of a gridded city kilometer.



maps for getting lost NUMBER TWO

Brussels, Belgium 2012















































These images were made during a walk
of 4.97 kilometers on February 18th, 2012.

The route was determined by an attempt to move
in a straight line across the city by only turning left.



maps for getting lost NUMBER THREE

Rome, Italy 2012















































The images in this book were made during a walk
of 8.28 kilometers on February 26th, 2012.

The route was determined by navigating the city of Rome
by following a map of the Brussels city center.



maps for getting lost NUMBER FOUR

Brussels, Belgium 2012
















































The images in this book were made during a walk
of 6.57 kilometers on March 14th, 2012.

The route was determined by turning in the direction
of the tallest building at each intersection.




maps for getting lost NUMBER FIVE

Brussels, Belgium 2012



















































The images in this book were made during a walk
of 1.82 kilometers on March 17th, 2012.

The route was determined by following
variations of patterns in walking surfaces.



maps for getting lost NUMBER SIX

Brussels, Belgium 2012















































The images in this book were made during a walk of 3.84 kilometers on March 31st and April 1st, 2012. The route was determined by moving against the flow of traffic, both pedestrian and automobile.

















































The images in this book were made during a walk
of 6.3 kilometers on June 9th, 2012.

The route was determined by following roads
downhill until it was no longer possible



maps for getting lost NUMBER EIGHT

Brussels, Belgium 2012

















































The images in this book were made during a walk
of 11.8 kilometers on July 1st, 2012.

The route was determined by following arrow signs,
detours and pedestrian barricades across the city.



maps for getting lost NUMBER NINE

Brussels, Belgium 2012






















give yo
rice promptly!





























The images in this book were made during a walk
of 15.4 kilometers on October 21st, 2012.

The route was the result of random wandering after
considering Steven Shore's *American Surfaces*.



maps for getting lost NUMBER TEN

Brussels, Belgium 2012

FUCK EVERYTHING
AND BECOME
A PIRATE

THE
GRIFTERS

X-Y-I-N





Chers Clients
le magasin est en
Phase Transformation
Avec





Pakistan opgeschrikt door nieuwe geweldgolf



FACTS2009
De meest relevante feiten over België en Nederland in 2009.

Hoe stijgt je breim?
Blijf niet vast!
www.crisisplanner.nl
Prijzen 2009: 1,50 €

IN INTEN LE SUCCÈS DU CHARME D'ANTAIN LE SEC



Le charme d'Antain, le succès du Sec...
Le charme d'Antain, le succès du Sec...
Le charme d'Antain, le succès du Sec...



RESTAURANTS
Avec la coupe

We hebben elkaar nodig
KOM NAAR DE
Jobbeurs
Waagnatie Hangar 29
24 oktober 2009
van 10 tot 16 uur
Overheidswerk, 2009-2010
België Nederland, 2009-2010
Nederland België, 2009-2010

Sexy, st
Vrijheid van denken en

HUMO



























COME AS ONE, LEAVE AS ONE


JESUS-CHRIST EST LE THEME CENTRAL DE LA BIBLE

JESUS-CHRIST EST LE THEM

CONFERENCE DEBAT
Vendredi 14 août 2010

CONFERENCE
Samedi 14 août

MUFUKI MUFUKI MUFUKI



RES D'AFRIQUE
21-9>28-10

GALERIE LUMIERES
200 CHAUSSEE DE WAVRE
1050 BRUXELLES

GALERIE LUMIERES D'AFRIQUE
200 CHAUSSEE DE WAVRE
1050 BRUXELLES



L'Apéro acoustique
du centre d'écologie
vous invite chaque vendredi
musique live-jam session
spectacles
massage personnalisé
naturesoi.be
entrée gratuite
& cuisine végétarienne
LYLAC
concert gratuit

L'Apéro acoustique
du centre d'écologie
vous invite chaque vendredi
musique live-jam session
spectacles
massage personnalisé
naturesoi.be
entrée gratuite
& cuisine végétarienne
LYLAC
concert gratuit

L'Apéro acoustique
du centre d'écologie
vous invite chaque vendredi
musique live-jam session
spectacles
massage personnalisé
naturesoi.be
entrée gratuite
& cuisine végétarienne
LYLAC
concert gratuit











The images in this book were made during a walk
of 6.8 kilometers on October 27th, 2012.

The route was the result of an attempt to create
a path in the shape of a figure eight.



maps for getting lost NUMBER ELEVEN

Brussels, Belgium 2012















































The images in this book were made during a walk
of 9.8 kilometers on November 17th, 2012.

The route resulted from a random wander across
the city on a nondescript Saturday afternoon.

Colophon

This version of *Maps for Getting Lost* is an un-editioned, serialized collection of small books. Books are added as chapters automatically as they are completed.

This project also exists as an ongoing series of physical, short-edition, hand-made photobooks.

John Ryan Brubaker

www.johnryanbrubaker.com

Turn Out Press

www.turnoutpress.com

ISBN: 978-0-9890375-0-1

© 2013 John Ryan Brubaker